

パレスチナを訪ねて想う



2023年12月13日

アジア研究会 当麻 実

【旅の目的

2013.3月13日間/ユダヤ教、キリスト教、イスラム教
の三大聖地を訪ねる旅】

カイロからシナイ半島へ モーセの出エジプト(BC13c)

荒涼とした砂漠に井戸(ベドウィンの子)、

聖カテリーナ(シナイ山登山)→イスラエル側国境・

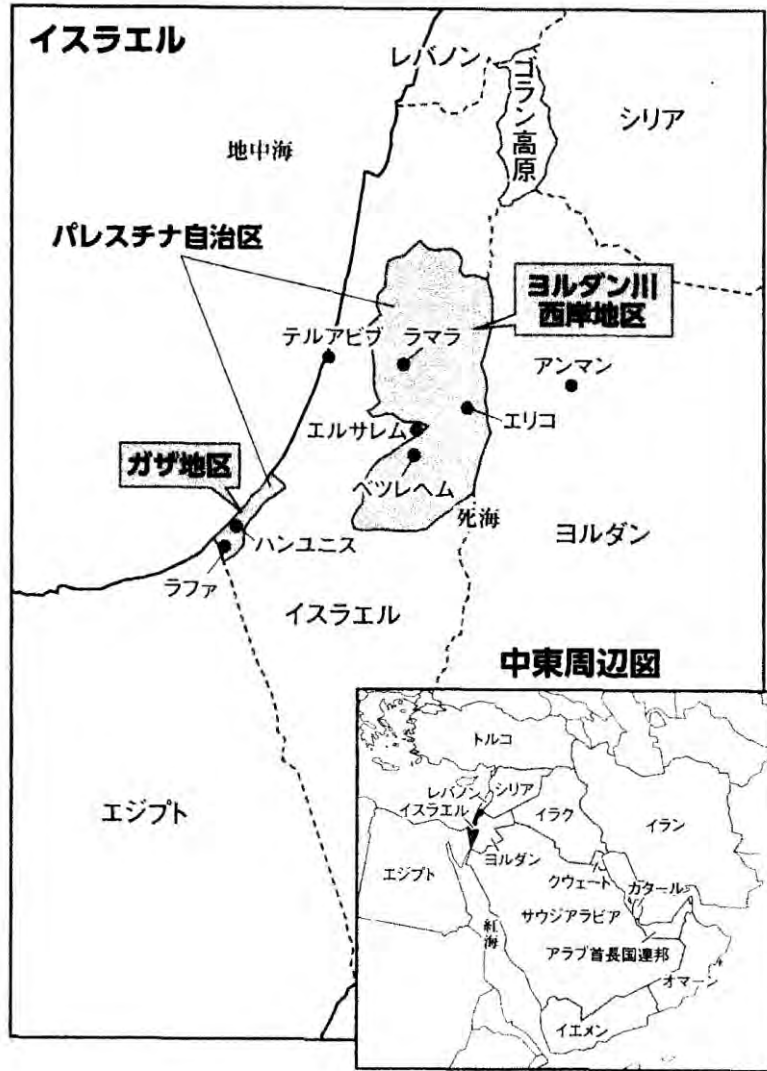
エイラツサから入国。

三大聖地のエルサレムの旧市街地を訪ねる

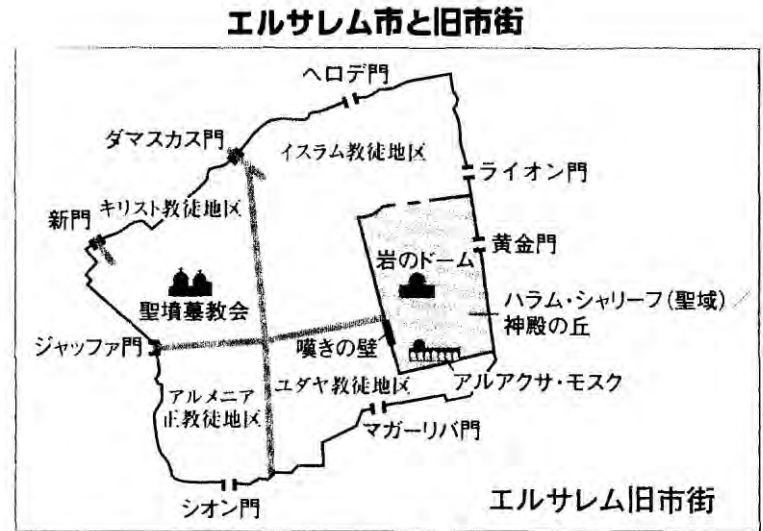
ユダヤ教→嘆きの壁の高台には「神殿の丘」。BC20年にヘロデ王が建設した神殿。ユダヤ教徒はいま神殿の丘では礼拝はできない。

キリスト教→聖墳墓教会(キリストの墓)ゴルゴタの丘、ヴィア・ドロローサ(悲しみの道)

イスラム教→7c 岩のドーム(ムハンマドが昇天した)、アル・アクサ・モスクなど



イスラエル周辺国地図



エルサレム旧市街地図

イスラエルとパレスチナの基礎(ガザ攻撃の実態は省略)

パレスチナは地域呼称/ヨルダン川西岸地区とガザ地区でパレスチナ暫定自治政府

国連ではパレスチナ政府はオブザーバー資格。国連での国家承認は138国/193(2021年)

ガザ地区→ハマス(イスラーム抵抗運動)実権「天井のない監獄」イスラエルに封鎖。海上は3海里(約5.4km)、封鎖政策で燃料、物資不足、水不足、高い失業率(若者67.4%)

西岸地区→ファタハ実権 60%が軍事支配下。入植者(71万人/18.8%)、入植地との境界には8mの分離壁(テロ防止、安全のため?)がそびえたつ。逮捕、発砲、土地の没収など

パレスチナ問題の歴史を簡単におさらい

2000年前、ユダヤ人はローマ帝国によってパレスチナを追われ
離散(ディアスポラ)

19c末、ユダヤ人の「シオニズム運動」が本格化

1933年からナチスのホロコーストで約600万人が虐殺

1948年イスラエル建国。もともと住んでいたパレスチナ人は猛
反発。難民の大量発生

1948-1973年第1次-第4次中東戦争(1973年、オイルショック)

1993年オスロ合意によりパレスチナ暫定自治区を設置。→保守
派のネタニヤフ右派連立政権

中東問題(イスラエル・パレスチナ)の背後にある問題は？

イスラエル・パレスチナについて、みなさんの活発なご意見をお聞かせください

G7、アラブ世界、中露などの動きをどうみますか



モーセの泉・出エジプト記15章（今は干し上がっている）



聖カタリーナ（シナイ山）への荒涼とした岩山地帯を走る



シナイ山登山へ。神がモーセに授けたといわれる十戒



荒野の山を登るのは大変。途中ラクダに頼った。左下は崖



紅海とアカバ湾が合流するヌエバの砦が見える



イスラエル最南端の国境・エイラットで入国審査



1 c.ローマ軍に最後まで抵抗した死海に近いマサダ砦跡



死海でプカプカ。－420mと低地の塩水湖。塩分は33%)



パレスチナ西岸にある世界最古の町エリコ遺跡（9千年前）



パレスチナ西岸の大通りをのんびり歩くヤギの群れ



キブツ（生活共同体）で昼食。敷地内にはたくさんの乳牛




ヨルダン川。ゴラン高原から死海へ。川幅は20－30m位



山上の垂訓教会などを見てガリラヤ湖を船でホテルに移動



嘆きの壁にむかって祈るユダヤ教徒。壁の高さは約20m



神殿の丘にあるのが岩のドーム。
預言者ムハンマドが昇天



ゴルゴダの丘に建つキリスト教巡礼地の聖墳墓教会



パレスチナ西岸にそびえ立つ分離壁。抵抗の壁画アート



入植地が増え、拡大する分離壁。生活が分断されている